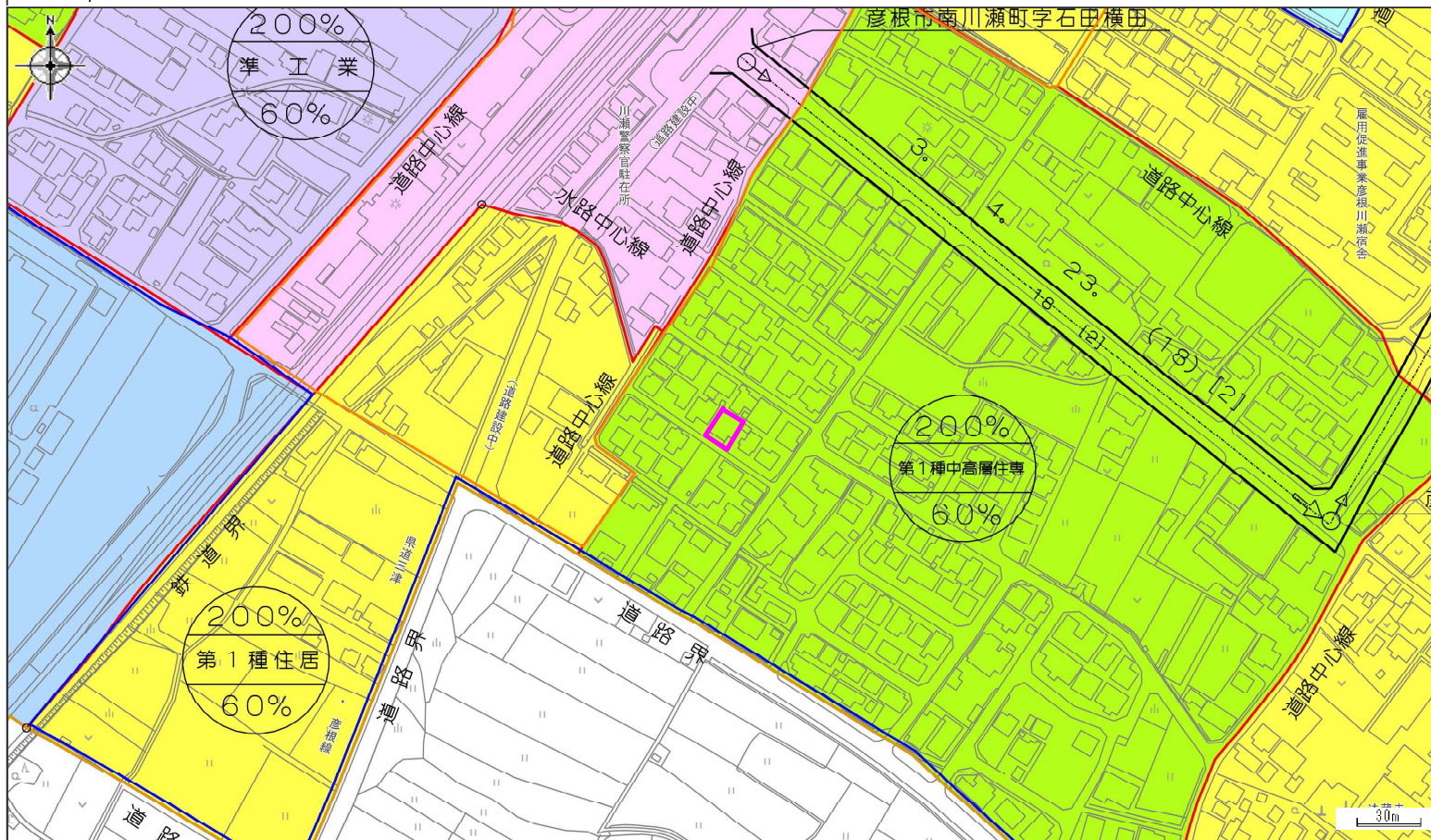


中心地 | 彦根市南川瀬町 付近



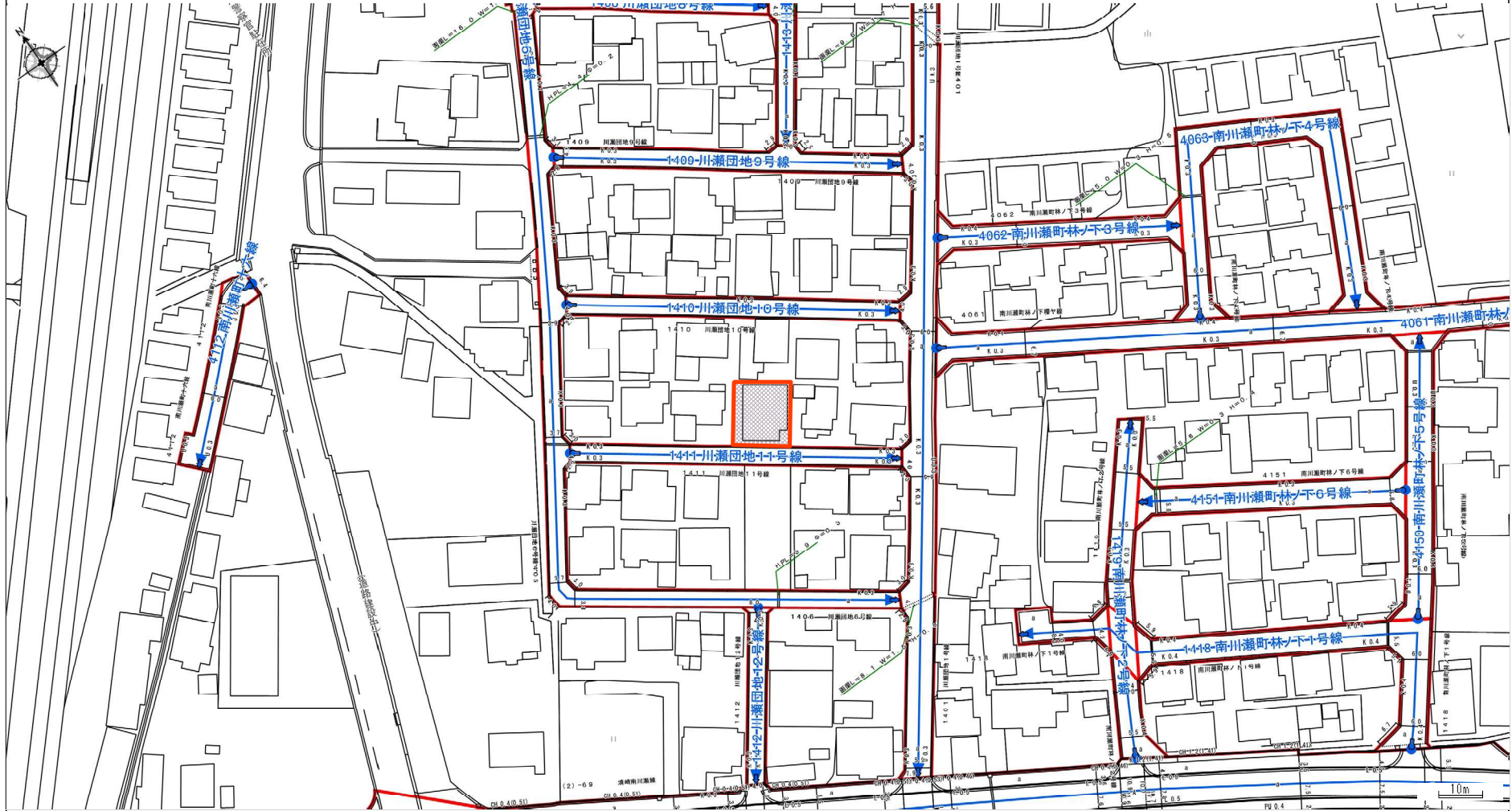
この図は本市の都市計画に関する証明ではありません。参考図としてご利用ください。

区域区分	都市計画区域	市街化区域	市街化調整区域		
用途地域	第一種低層住居専用地域	第一種中高層住居専用地域	第一種住居地域	第二種住居地域	準住居地域
	近隣商業地域	商業地域	準工業地域	工業地域	工業専用地域
防火地域	防火地域				
その他地域地区	風致地区	臨港地区	伝統的建造物群保存地区	特別用途地区	
都市計画道路等	都市計画道路	駅前広場			
その他都市施設	都市計画公園	緑地	汚物処理場	ごみ焼却場	市場
市街地開発事業	土地区画整理事業	地区計画			
立地適正化計画	都市機能誘導区域	居住誘導区域			
				体育館	

著作権法上認められた行為を除き、掲載されている内容を無断で複製・転用することを禁じます。

彦根市 - 道路法：市道認定路線図・道路台帳図

中心地 | 彦根市南川瀬町 付近

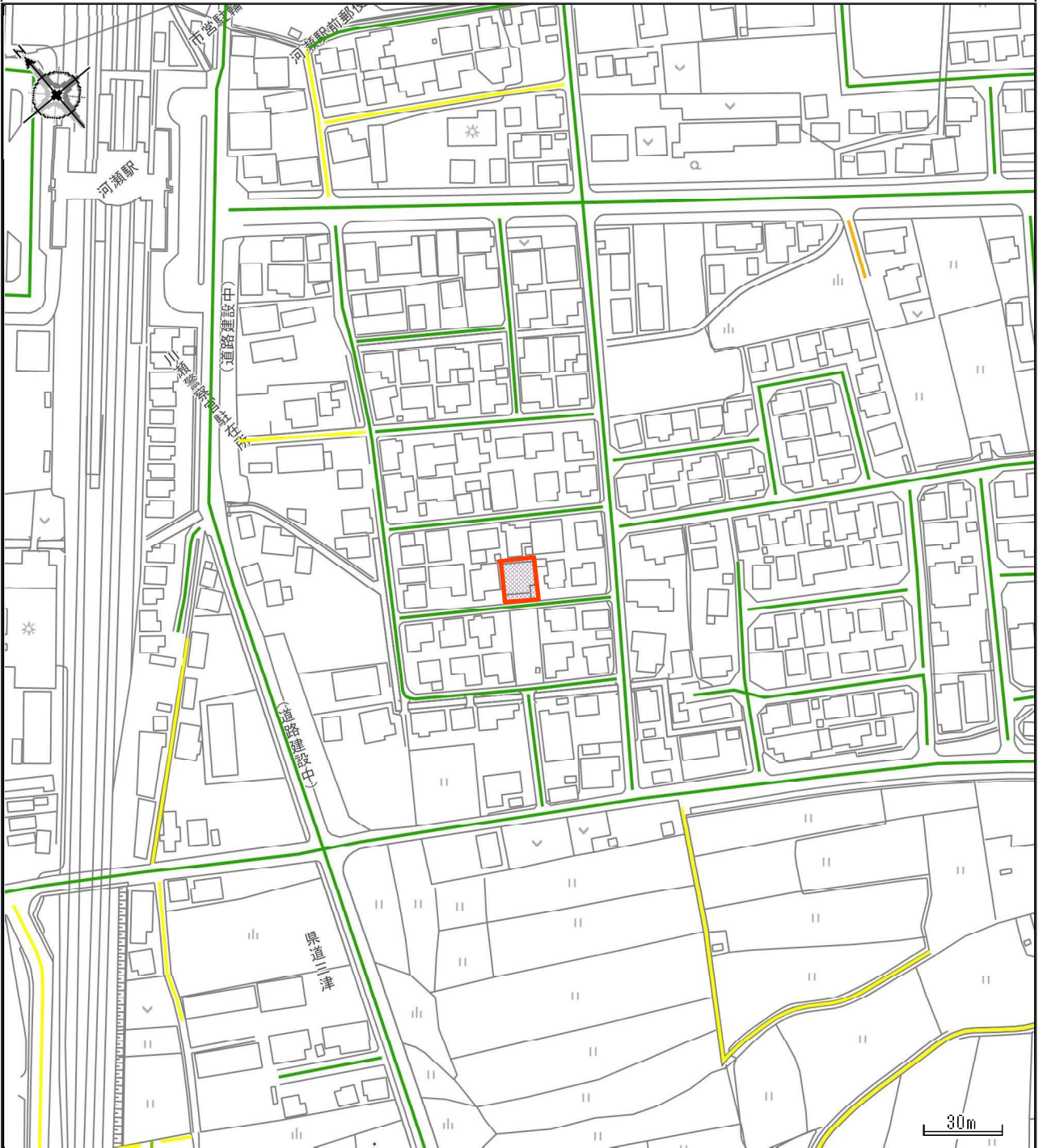


凡例	道路区域	認定路線 (本線)	認定路線 (枝線)	U : U字溝 K : 現場打側溝 L : L型側溝 EW : 円形水路 CH : 自由勾配側溝
----	------	-----------	-----------	--

- 認定路線・道路台帳図情報と現地状況は、一致しない場合があります。
- 認定路線・道路台帳図情報は、道路中心線や建築後退線を決定する資料にはなりません。
- 認定路線・道路台帳図情報は、権利関係等の内容を証明するものではありません。

建築基準法：指定道路図

中心地 | 彦根市南川瀬町 付近



凡例		建築基準法第42条第1項第1号		建築基準法第42条第1項第2号
		建築基準法第42条第1項第3号		建築基準法第42条第1項第4号
		建築基準法第42条第1項第5号		建築基準法第42条第2項
		非道路		

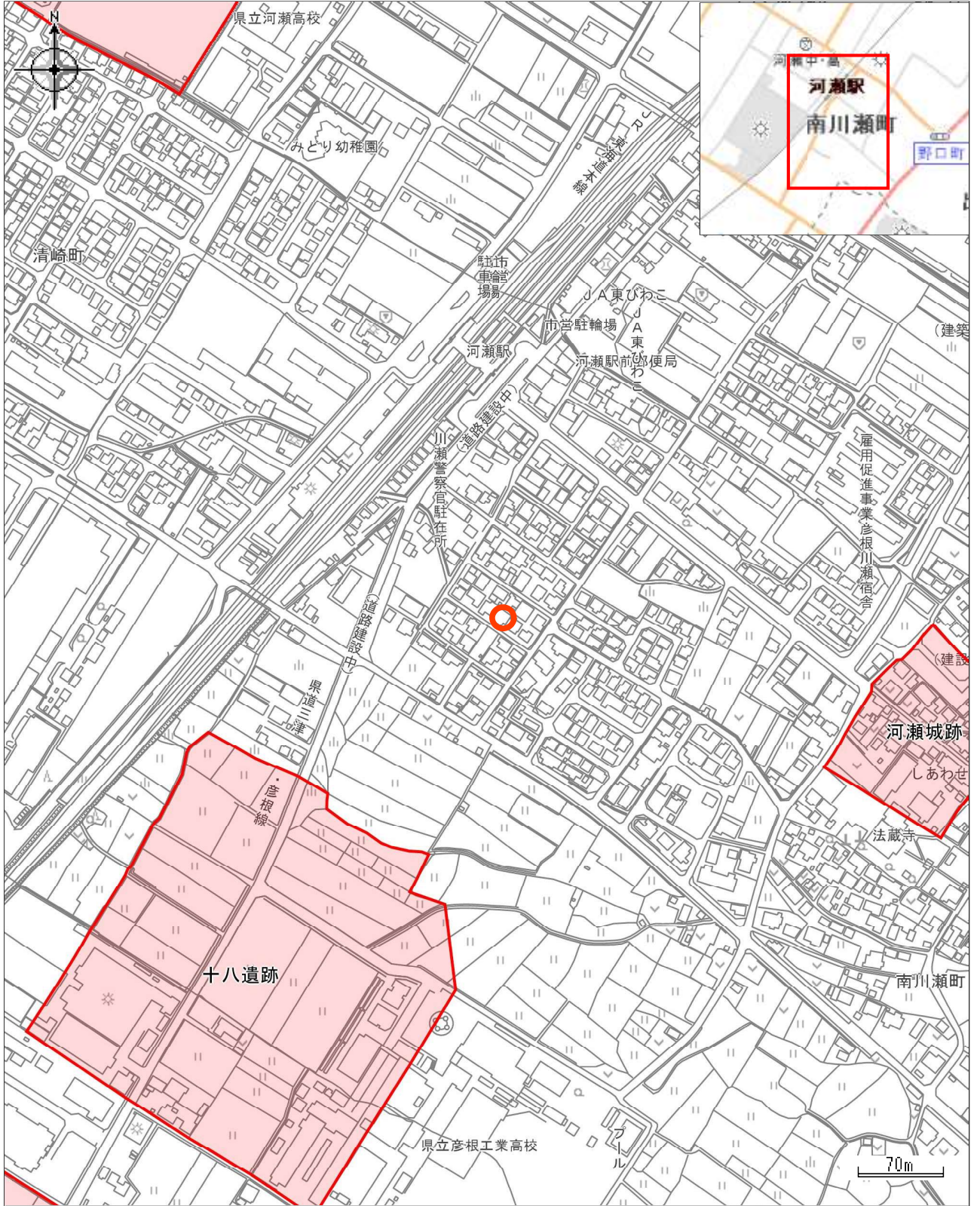
著作権法上認められた行為を除き、掲載されている内容を無断で複製・転用することを禁じます。
 本図で表示している建築基準法上の道路種別の情報は、令和5年4月1日現在のものです。

2023/10/12 15:29:26

Copyright (C) Hikone City. All Rights Reserved.

遺跡地図情報

中心地 | 彦根市南川瀬町 付近



凡例

■ 遺跡